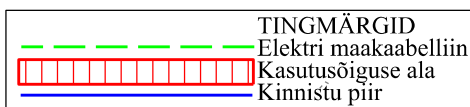
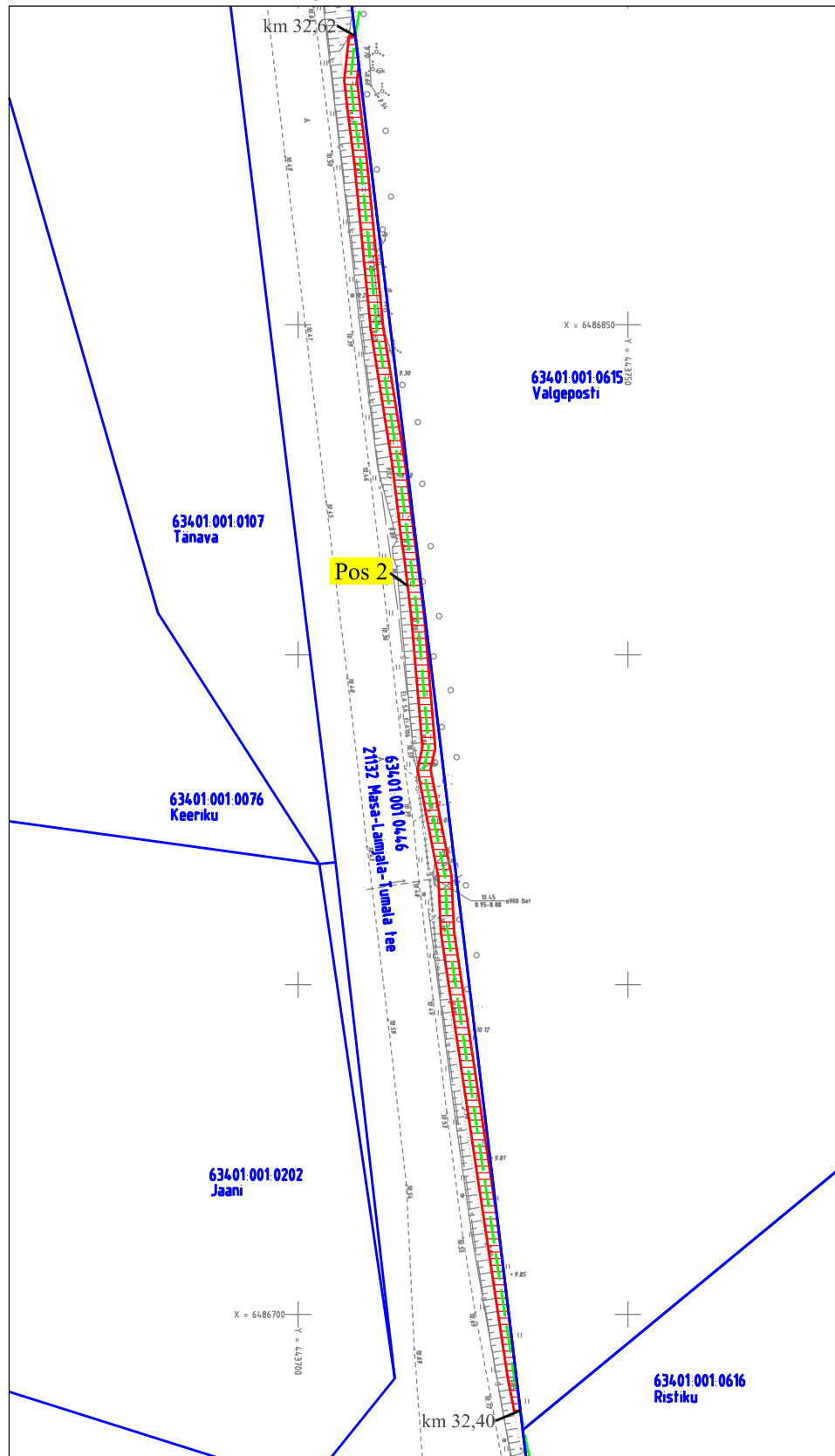


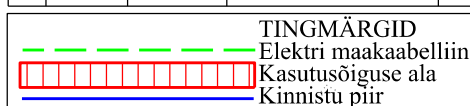
Jrk nr	IKO ala Pos nr (plaanil)	Kinnistu registriosa number	Katastriüksuse tunnus, nimi ja sihtotstarve;	Asukoht riigitee (nr ja nimi) suhtes (lõigu algus ja lõpp km);	Ala pindala ruutmeetrites m ²
1.	Pos 1	14313750	63401:001:0446 21132 Masa-Laimjala-Tumala tee	21132 Masa-Laimjala-Tumala tee km 32,31 – 32,36	71 m ²

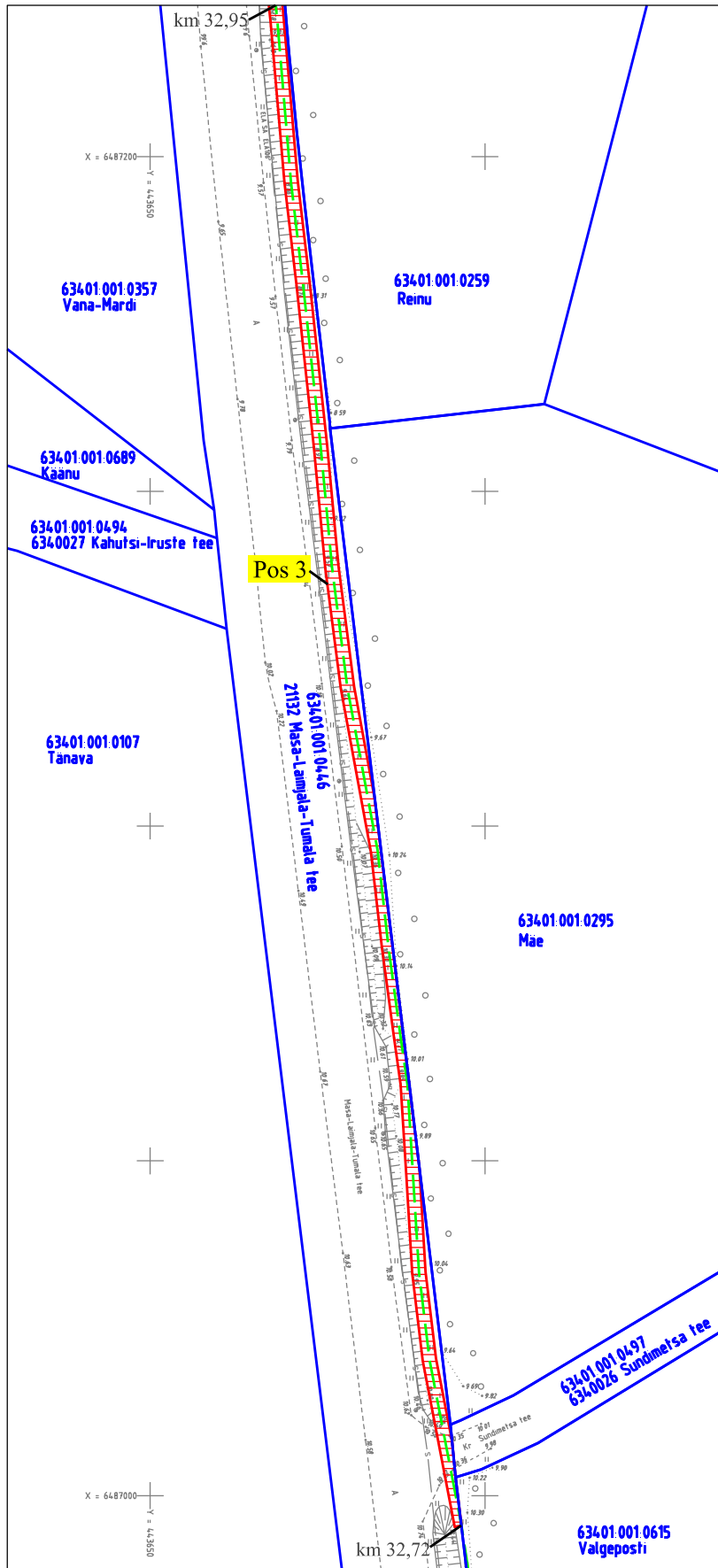


Projekt nr. LR4907-1
 Plaani koostas: Karmo Lillepõld
 Taotluse esitaja: Tiia Koel (OÜ Elektrilevi)

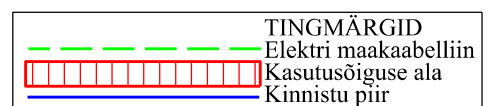


Jrk nr	IKÕ ala Pos nr (plaanil)	Kinnistu registriosa number	Katastriüksuse tunnus, nimi ja sihtotstarve;	Asukoht riigitee (nr ja nimi) suhtes (lõigu algus ja lõpp km);	Ala pindala ruutmeetrites m ²
1.	Pos 2	14313750	63401:001:0446 21132 Masa-Laimjala-Tumala tee	21132 Masa-Laimjala-Tumala tee km 32,40 – 32,62	400 m ²

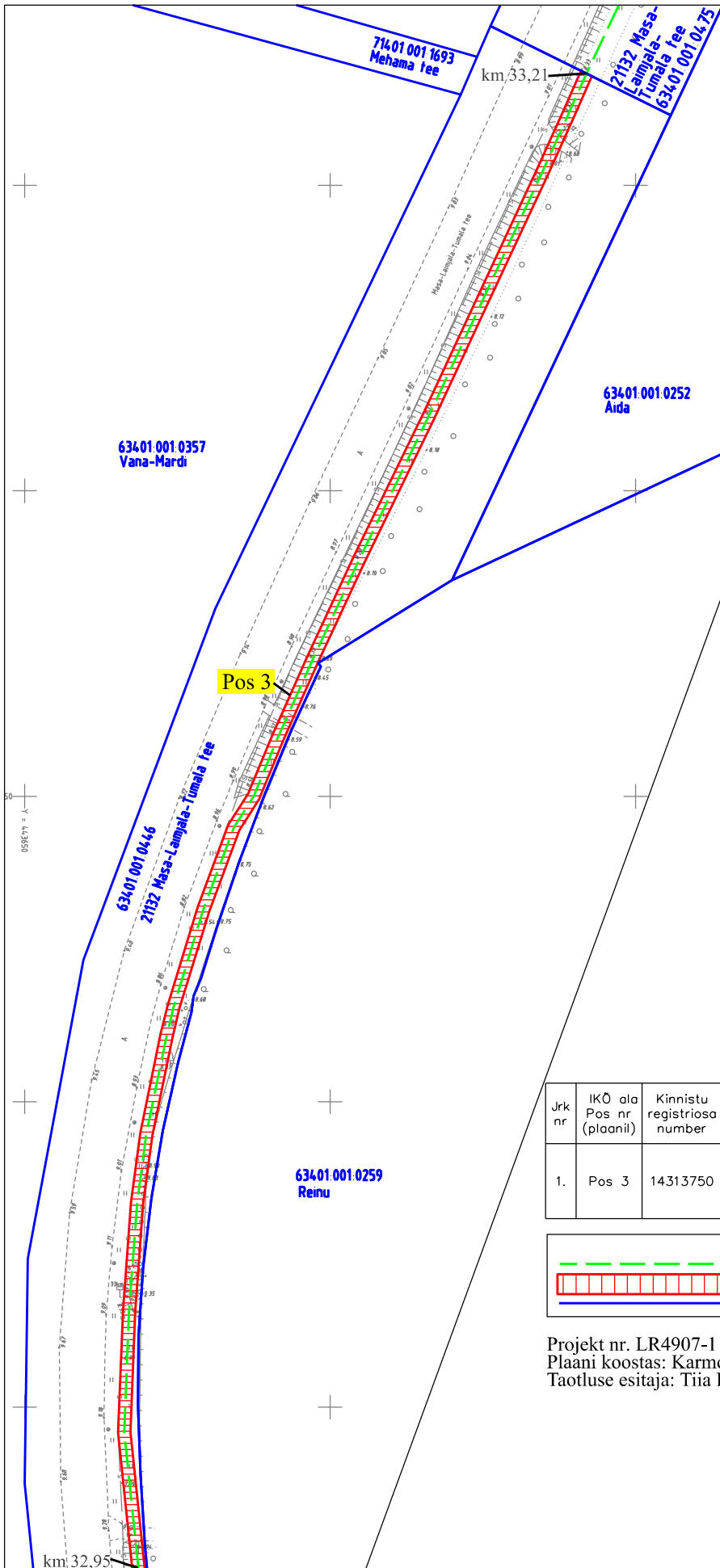




Jrk nr	IKO ala Pos nr (plaanil)	Kinnistu registriosa number	Katastriüksuse tunnus, nimi ja sihtotstarve;	Asukoht riigitee (nr ja nimi) suhtes (lõigu algus ja lõpp km);	Ala pindala ruutmeetrites m ²
1.	Pos 3	14313750	63401:001:0446 21132 Masa-Laimjala-Tumala tee	21132 Masa-Laimjala-Tumala tee km 32,72 – 33,21	949 m ²



Projekt nr. LR4907-1
 Plaani koostas: Karmo Lillepõld
 Taotluse esitaja: Tiia Koel (OÜ Elektrilevi)



Jrk nr	IKO ala Pos nr (plaanil)	Kinnistu registriosa number	Katastriüksuse tunnus, nimi ja sihtotstarve;	Asukoht riigitee (nr ja nimi) suhtes (lõigu algus ja lõpp km);	Ala pindala ruutmeetrites m ²
1.	Pos 3	14313750	63401:001:0446 21132 Masa-Laimjala-Tumala tee	21132 Masa-Laimjala-Tumala tee km 32,72 - 33,21	949 m ²

TINGMÄRGID

- Elektri maakaabelliin
- Kasutusõiguse ala
- Kinnistu piir

Projekt nr. LR4907-1
 Plaani koostas: Karmo Lillepõld
 Taotluse esitaja: Tiia Koel (OÜ Elektrilevi)